ALLEGATO 8

Regione Lombardia
Servizio Geologico

SCHEDA PER IL CENSIMENTO DEI POZZI

1 - DATI IDENTIFICATIVI

n° di riferimento e denominazione (1)	1 – Via Repubblica
Località	Via Repubblica
Comune	Cologne
Provincia	BS
Sezione CTR	C5e5 – Rovato
Coordinate chilometriche Gauss Boaga (da CTR)	Latitudine 1573379.00 Longitudine 5048134.49
Quota (m s.l.m.)	178.8
Profondità (m da p.c.)	100.55

UBICAZIONE POZZO (STRALCIO CTR)

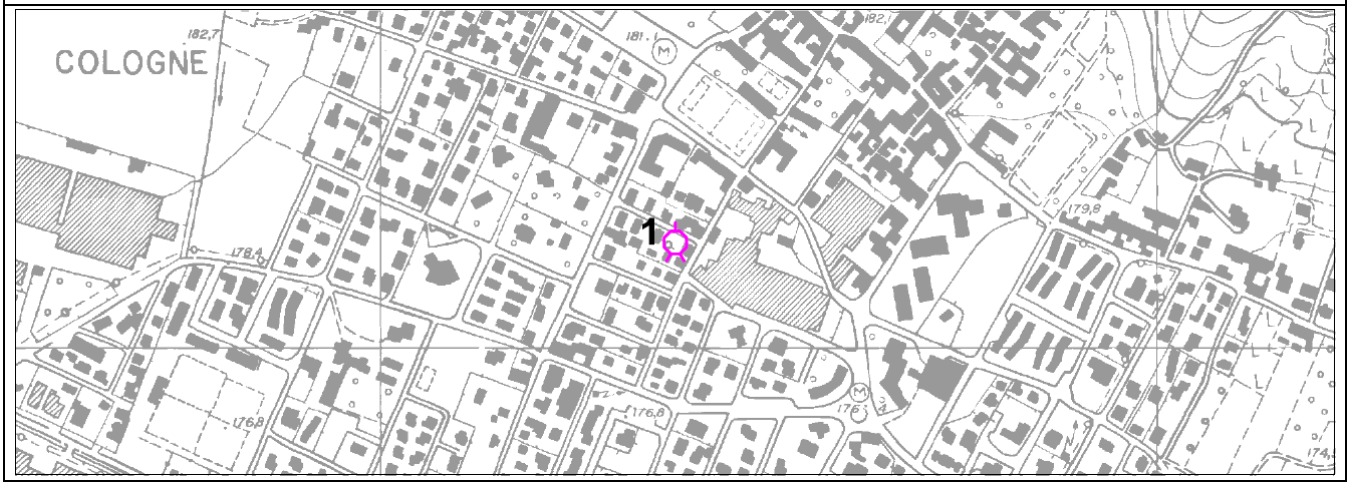

2 - DATI CARATTERISTICI DELL'OPERA

Proprietario	Comune
Ditta Esecutrice	IPTA
Anno	
Stato	
Attivo	X
Disuso (2)	
Cementato	
Altro	
Tipologia utilizzo (3)	Potabile
Portata estratta (mc/a e lt/sec)	31.25 l/s

SCHEMA DI COMPLETAMENTO

Tubazioni (4)

Tubazione n.	Diametro mm	da m	a m	Filtri	da m	a m
1		0.00	100.55	1	48.00	58.00
				2	64.00	80.00
				3	86.00	94.00

Setti impermeabili (5)

Tipo	da m	a m

3 – STRATIGRAFIA

1

COMUNE: COLOGNE **LOCALITA':**VIA REPUBBLICA

PROP. : AMMINISTRAZIONE COMUNALE **PERFORATORE:** IPTA

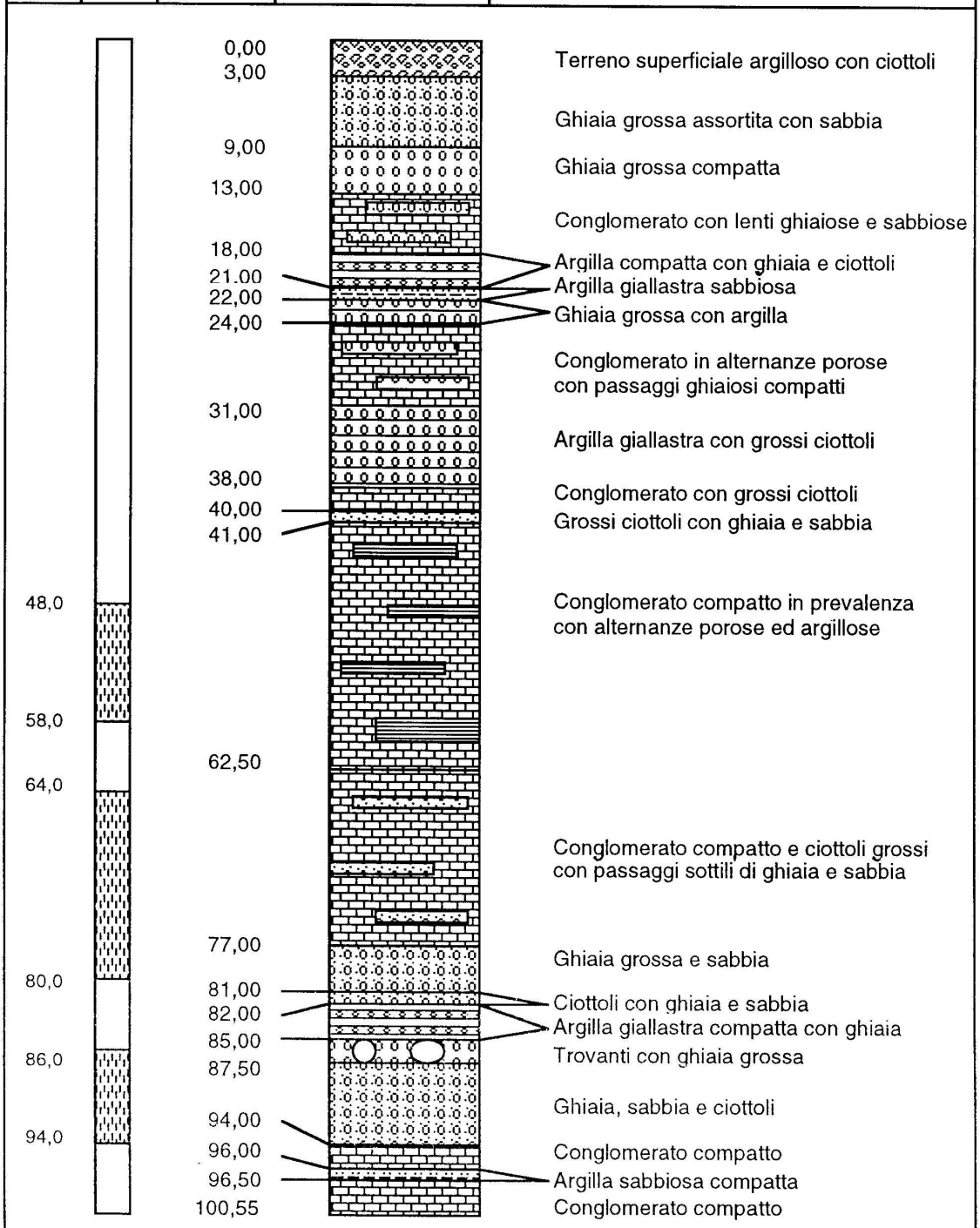

Livello statico: 43,0 m
Livello dinamico: 43,50 m
Portata: 31,25 l/s

scala 1:500

STUDIO GEOLOGIA AMBIENTE

ALLEGATO 8

7 – PERIMETRAZIONE DELLE AREE DI SALVAGUARDIA (8)
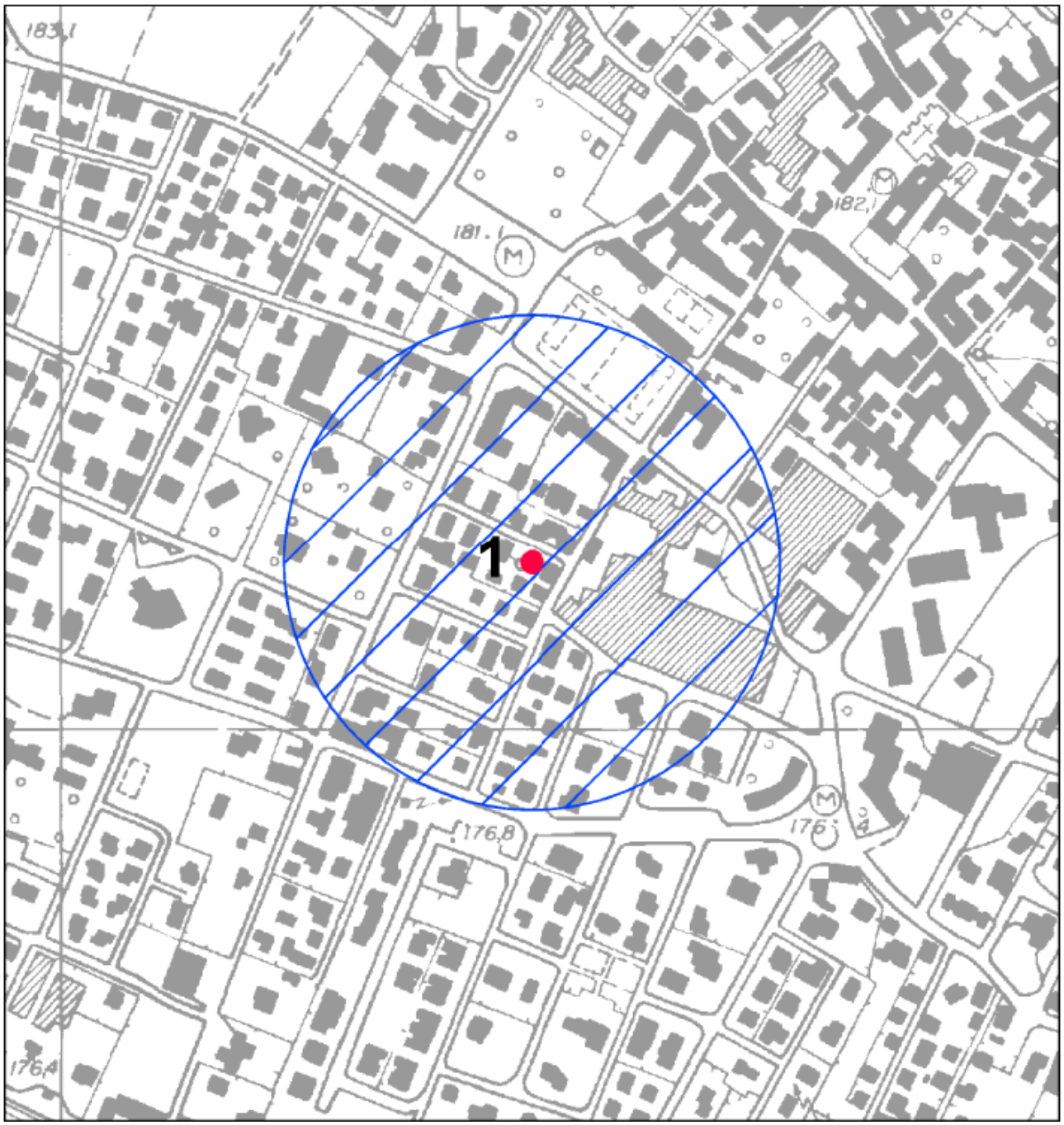
CRITERI DI PERIMETRAZIONE (AREA DI RISPETTO)					
geometrico	X	temporale		idrogeologico